




Ajuntament  
de Matadepera

Ajuntament  de Terrassa



## Full de Ruta

# Volta de les Fonts



Distància - 42,63 km.

Desnivell acumulat - 1460 m.

Temps aproximat - 4h.

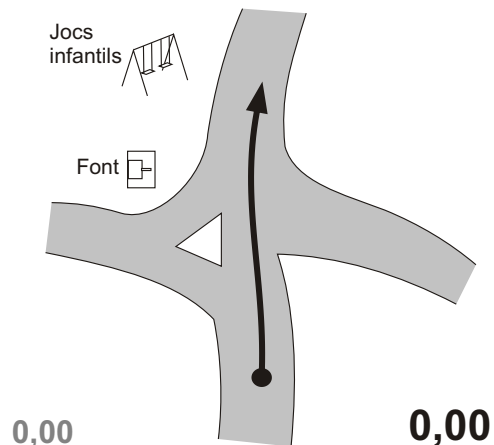


Ajuntament  
de Matadepera

Ajuntament  de Terrassa



km totals **Direccions** km parcials

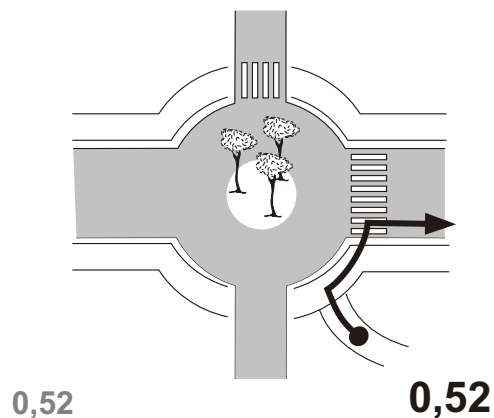


**Informacions**

Parc de Vallparadís. Sortim del pla de Cal Guardiola en pujada. Passem per la font del Tintorer.

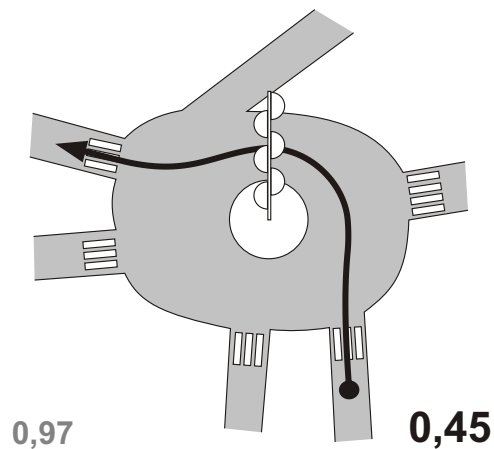
31T 418275  
4602204

Girem a la dreta pel passeig 22 de juliol fins a la plaça de la Dona treballadora.



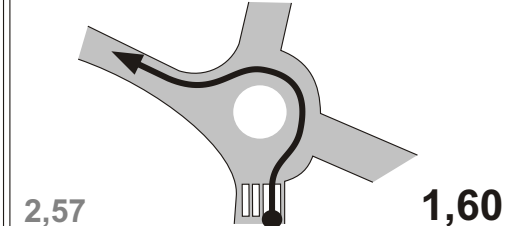
31T 418407  
4602643

Plaça de la Dona treballadora. Agafem la carretera de Castellar fins a la primera rotonda.



31T 419818  
4602542

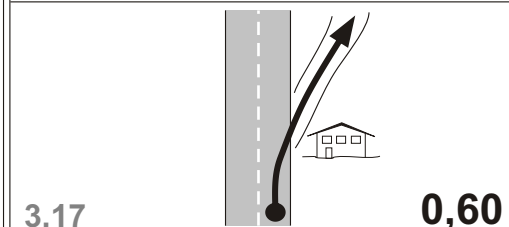
km totals **Direccions** km parcials



**Informacions**

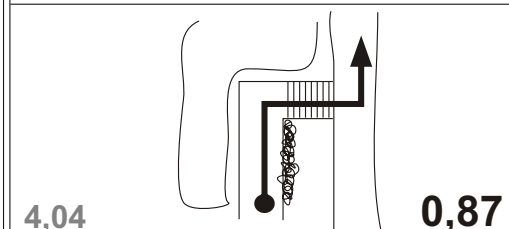
Seguim per l'asfalt. Avinguda Font i Sagues.

31T 419825  
4603956



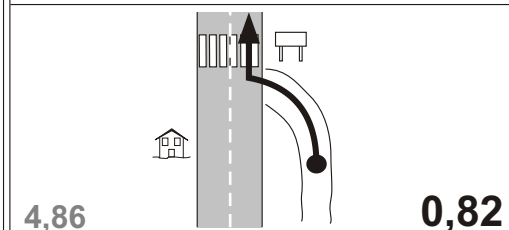
Atenció! no passar-se'l. Agafem camí dels monjos

31T 419442  
4604222



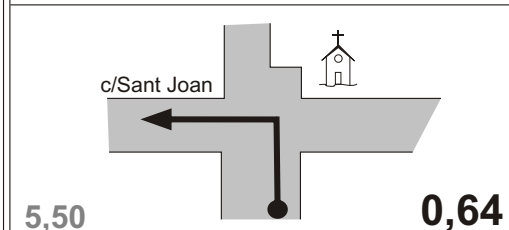
Seguim per pista principal fins a haver baixat les escales.

31T 419388  
4604560



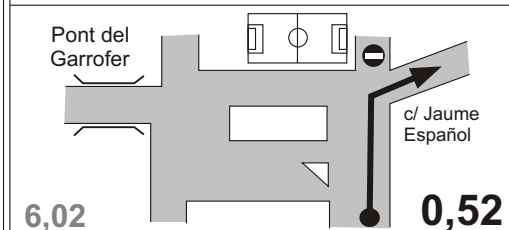
**Matadepera.**

Seguim la carretera fins a l'església. Atenció! Els últims 100m són direcció contrària.



Agafem el c/ Sant Joan fins a la plaça Sant Jordi.

31T 419069  
4605928



Plaça Sant Jordi

31T 418701  
4606318

## Volta de les Fonts

Full 3

km totals **Direccions** km parcials

6,14 **0,12**

6,27 **0,13**

7,25 **0,98**

7,41 **0,16**

7,67 **0,26**

9,39 **1,72**

**Informacions**

**31T 418798**  
4606419

Agafem el c/Camí de la Font de la Tartana fins a la masia la Tartana.

**31T 418708**  
4606539

Passem la font de la Tartana.

**31T 419406**  
4607487

Seguim per pista principal en forta pujada.

**31T 419129**  
4608332

## Volta de les Fonts

Full 4

km totals **Direccions** km parcials

9,96 **0,57**

10,68 **0,72**

10,95 **0,27**

11,33 **0,38**

11,55 **0,22**

11,71 **0,16**

**Informacions**

Seguim per pista principal.

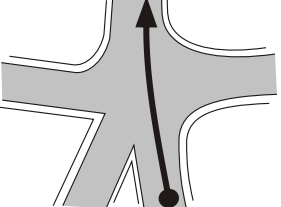
**31T 418708**  
4606539

Atenció!  
Perill de cotxes

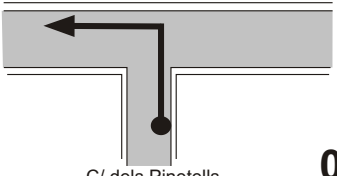
**31T 418440**  
4608602

Seguim pel c/ del Camí Moliner.

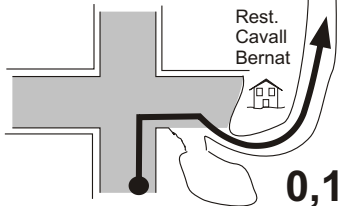
km totals **Direccions** km parcials



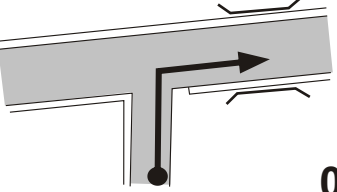
12,21 **0,50**



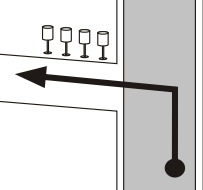
12,30 **0,09**  
C/ dels Pinetells



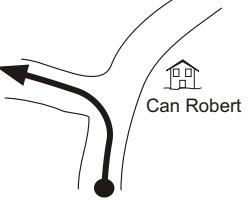
12,44 **0,14**  
Rest. Cavall Bernat



12,72 **0,28**



13,38 **0,66**



13,70 **0,32**  
Can Robert

**Informacions**

31T 417583  
4609137

Passem pel darrera del restaurant Cavall Bernat.

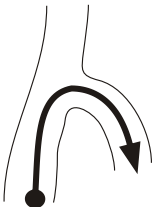
Seguim carrer principal.

31T 417292  
4609008


**Atenció! No passar-se'l**  
Ens fixarem en les papereres.

31T 417319  
4609478

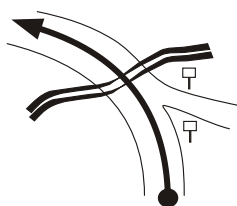
km totals **Direccions** km parcials



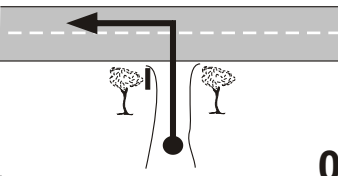
14,10 **0,40**



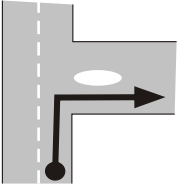
14,51 **0,41**



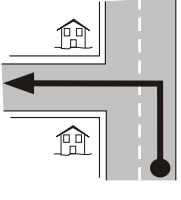
15,17 **0,66**



15,44 **0,27**



15,53 **0,09**



15,74 **0,21**

**Atenció!**  
**No passar-se'l.**

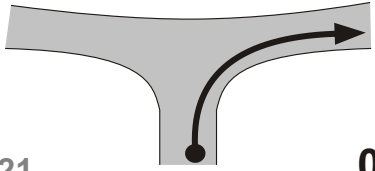
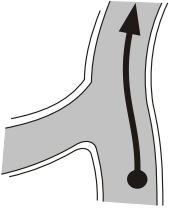
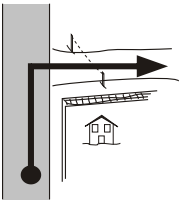
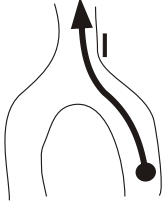
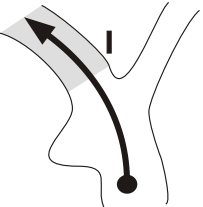
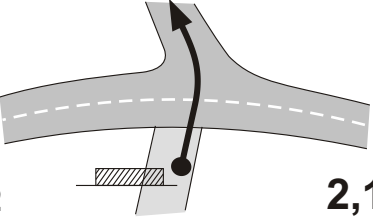
31T 416889  
4609589

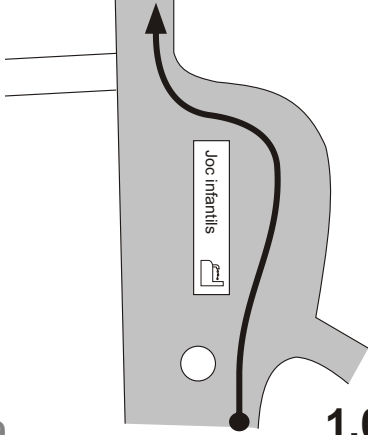
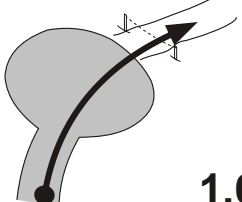
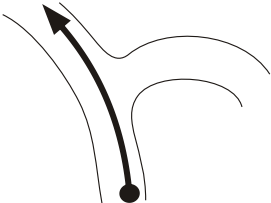
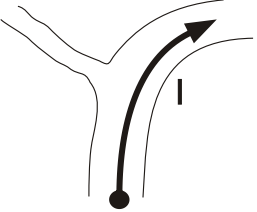
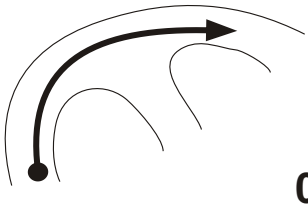
31T 416592  
4609376

**Atenció!**  
**Perill de cotxes.**

31T 416726  
4609118

31T 416648  
4608839

km totals	Direccions	km parcials	Informacions
16,21		0,47	
16,49		0,28	
16,75		0,26	<p>Passarem la font de la Riba.</p> <p><b>31T 416138</b> <b>4608382</b></p>
18,04		1,29	<p>Seguim els senyals verds i vermells de la Matagalls-Montserrat.</p> <p><b>31T 416208</b> <b>4606924</b></p>
19,00		0,96	<p>Seguim per pista principal, passem pel costat de la casa Nova de l'Obac fins la carretera.</p>
21,12		2,12	<p>Travessem la carretera i agafem el carrer asfaltat.</p> <p><b>31T 412947</b> <b>4608260</b></p>

km totals	Direccions	km parcials	Informacions
22,19		1,07	<p>Seguim fins al final pel carrer principal.</p>
23,84		1,65	<p>Seguim per pista principal. Atenció amb la cadena.</p>
24,24		0,40	
24,58		0,34	<p>Atenció! Força baixada. No passar-se'l.</p>
25,38		0,80	<p>Seguim per pista principal.</p>

## Volta de les Fonts

Full 9

km totals	Direccions	km parcials	Informacions
25,96		0,58	
26,31		0,35	Atenció! No passar-se'l.
26,55		0,24	Seguim per pista principal.
28,49		1,94	Seguim per pista principal. Passem la font del Guitard i la del Racó.
29,02		0,53	
29,59		0,57	Atenció! Perill cotxes.

31T 414037  
4605369

31T 414363  
4606072

31T 414829  
4605883

## Volta de les Fonts

Full 10

km totals	Direccions	km parcials	Informacions
29,70		0,11	Passem la font de l'Alba.
29,83		0,13	
31,51		1,68	
32,07		0,56	
32,37		0,30	Agafem el camí de la Font del Troncó a Can Roure.
32,78		0,41	Passem la font del Troncó.

31T 414899  
4605905

31T 414892  
4607004

31T 415124  
4607337

## Volta de les Fonts

Full 11

km totals	Direccions	km parcials	Informacions
33,72		0,94	
34,07		0,35	
34,16		0,09	
34,24		0,08	Seguim pel camí de la Font del Troncó a Can Roure. <b>31T 415524 4606860</b>
34,47		0,23	
35,38		0,91	<b>31T 416249 4606924</b>

## Volta de les Fonts

Full 12

km totals	Direccions	km parcials	Informacions
36,84		1,46	Agafem el camí de la carena de Can Carbonell.
37,25		0,41	Seguim la pista principal de baixada. <b>31T 417016 4606248</b>
37,96		0,71	Seguim la pista principal.
38,07		0,11	Seguim la pista principal.
38,16		0,09	Atenció amb la cadena.
38,30		0,14	Ciutat de l'Audiovisual.

km totals	Direccions	km parcials
38,75		0,45
38,90		0,15
39,22		0,32
39,34		0,12
39,61		0,27
39,84		0,23

Informacions	
Seguim recte pel sender.	
Seguim pel sender.	

km totals	Direccions	km parcials
40,01		0,17
40,41		0,40
41,47		1,06
42,11		0,64
42,63		0,52

Informacions	
Seguim el carril bici fins al final.	
Agafem el c/ Sometent Castellà, tot recte, fins al passeig 22 de juliol.	
Agafem el carril bici fins a la 1a. Rotonda.	
Passem la plaça i entrem al parc.	
Parc de Vallparadís.	